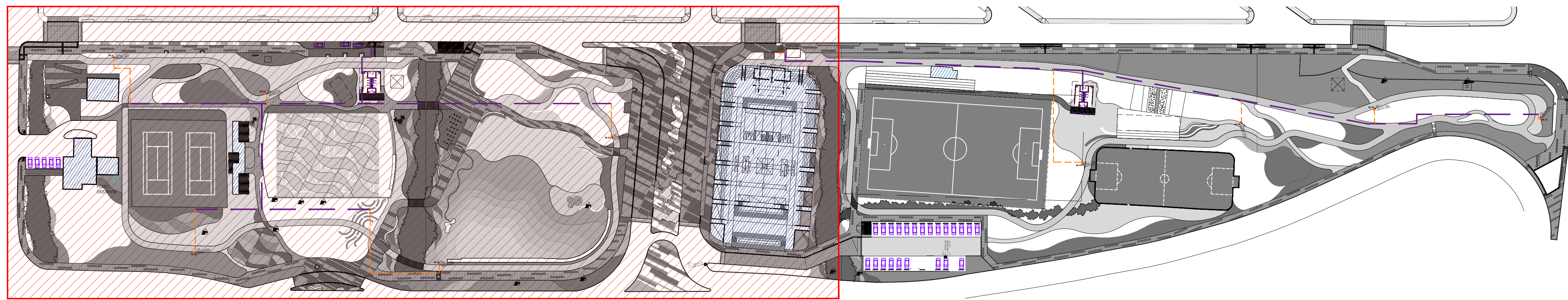
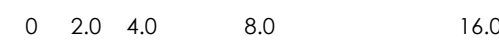



PLANO SITIO - UT2

ESC. 1:400



PLANO LLAVE FASE 1

ESC. 1:1000



San Pedro Garza García

GOBIERNO MUNICIPAL

SECRETARÍA DE OBRAS PÚBLICAS
Dirección de Proyectos y Construcción

PROYECTO:
PROYECTO ARQUITECTÓNICO DEL PARQUE CLOUTHIER

DIRECCIÓN DE LA OBRA:
AVE. CLOUTHIER ENTRE LAS CALLES AVE. CORREGIDORA Y CROMO, SAN PEDRO GARZA GARCÍA

TÍTULO DE PLANO:
RED DE ABASTECIMIENTO HIDRÁULICO

ESCALA: INDICADAS
ACOTACIONES: METROS

PROYECTÓ: PV PAISAJISMO

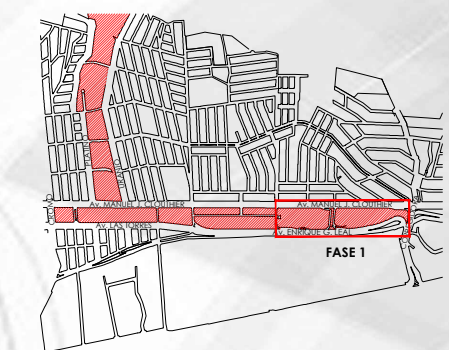
DIBUJÓ: PV PAISAJISMO

REVISÓ: S.O.P.

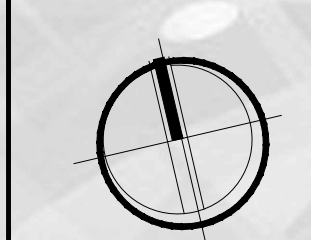
APROBÓ: ARQ. H.H.

ARCHIVO:
C:\Dropbox\PARQUE CLOUTHIER\03_TERCERA FASE_Ejecutivo\P R O Y E C T O E J E C U T I V O 1era FASE\DWG\05. INSTALACIONES\IH-01_Red de abastecimiento Hidráulico.rvt

REFERENCIA DE UBICACIÓN:



NORTE:



REVISIONES:

CLAVE DE PLANO:
IH-01-102

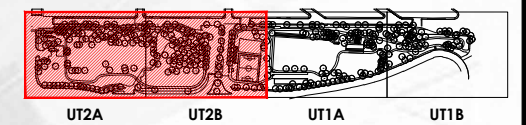
NOTAS:

-ACOTACIONES Y NIVELES EN METROS.
-SISTEMA DE COORDENADAS: UTM (UNIVERSAL TRANSVERSA DE MARCATOR), ZONA 14
UNIDADES EN METROS.
ELIPSOIDE: GRS-80, DATUM: ITRF08 EPOCA 2010)

SIMBOLÓGIA:

NNT Nivel natural del terreno
NPT Nivel de piso terminado
NJ Nivel de jardín
NB Nivel de banquetta
NLJ Nivel de losa jardín
↕ Nivel indicado en planta
↕ Nivel indicado en corte o alzado
↕ Cambio de nivel en piso
↕ Cambio de acabados
▨ Área fuera del proyecto

PLANO LLAVE (FASE 1):



San Pedro eres tú